







-  kadastrale grens derde partijen
-  kadastrale grens in eigendom
-  Projectgrens Marktinitiatief
-  grens perceel in eigendom

 <p><b>Gemeente Albrandswaard</b></p>	<p>Gemeente Albrandswaard Postbus 1000 3160 GA Rhoon</p>
<p><b>Locatie tekening marktinitiatief Achterdijk 11 te Rhoon</b></p>	
<p>Kadastrale percelen: A6868, A6869 A6863 (geheel, eigen terrein) A5940, A2127, A5939, A6539, A6536, A6463 (gedeeltelijk, openbaar, eigendom derden)</p>	
<p>Schaal 1:500</p>	<p>Datum 5 november 2020</p>

