


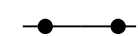





### Legenda

-  BESTAANDE TOPOGRAFIE
-  KADASTRALE GRENS
-  PERCEELNUMMER
-  PLANGRENS
-  PLANGEBIED



**Gemeente  
Albrandswaard**

Hofhoek 5  
3176 PD Poortugaal  
Telefoon (010) 506 11 11  
Fax (010) 501 81 80  
E-mail [Info@albrandswaard.nl](mailto:Info@albrandswaard.nl)  
Internet [www.albrandswaard.nl](http://www.albrandswaard.nl)

D0	EERSTE UITGAVE	06-05-2013
VERSIE	AARD VAN WIJZIGING	DATUM

PROJECT  
**Waterstof tankstation**

ONDERDEEL  
**Plangebied**

TEKENINGNUMMER <b>13-0067-01-wat-i</b>	BLAD <b>1 van 1</b>	KLANTGROEP <b>Bestuur</b>
STATUS <b>Definitief</b>	VERSIE <b>D0</b>	PROJECTLEIDER <b>S. van Schagen</b>
SCHAAL <b>1:1000</b>	FORMAAT <b>A3</b>	TEKENAAR <b>H. Molenaar</b>