






Legenda

-  BESTAANDE TOPOGRAFIE
-  KADASTRALE GRENS
-  PERCEELNUMMER
-  PLANGRENS
-  PLANGEBIED



**Gemeente
Albrandswaard**

Hofhoek 5
3176 PD Poortugaal
Telefoon (010) 506 11 11
Fax (010) 501 81 80
E-mail Info@albrandswaard.nl
Internet www.albrandswaard.nl

D0	EERSTE UITGAVE	06-05-2013
VERSIE	AARD VAN WIJZIGING	DATUM

PROJECT
Waterstof tankstation

ONDERDEEL
Plangebied

TEKENINGNUMMER 13-0067-01-wat-i	BLAD 1 van 1	KLANTGROEP Bestuur
STATUS Definitief	VERSIE D0	PROJECTLEIDER S. van Schagen
SCHAAL 1:1000	FORMAAT A3	TEKENAAR H. Molenaar