






## Legenda

### Algemeen

-  BESTAANDE TOPOGRAFIE
-  KADASTRALE GRENS
-  1233 PERCEELNUMMER
-  PLANGRENS

### Eigendommen

-  GEMEENTE ALBRANDSWAARD
-  WATERSCHAP HOLLANDSE DELTA
-  ONTWIKKELINGSMMAATSCHAPPIJ DORPSDIJK
-  PARTICULIER: P. BOS
-  PARTICULIER: J.H. HEERDT



**Gemeente  
Albrandswaard**

Hofhoek 5  
3176 PD Poortugaal  
Telefoon (010) 506 11 11  
Fax (010) 501 81 80  
E-mail [info@albrandswaard.nl](mailto:info@albrandswaard.nl)  
Internet [www.albrandswaard.nl](http://www.albrandswaard.nl)

C0	EERSTE UITGAVE	19-10-2012
VERSIE	AARD VAN WIJZIGING	DATUM

PROJECT

**Rijsdijk-Achterdijk**

ONDERDEEL

**Eigendommenkaart**

TEKENINGNUMMER

12-0159-02-rad-i

BLAD

1 van 1

STATUS

Concept

VERSIE

C0

SCHAAL

1:1000

FORMAAT

A3

KLANTGROEP

Bestuur

PROJECTLEIDER

S. van Schagen

TEKENAAR

H. Molenaar