Initiatief Boeren

Buytenland van Rhoon

en 30.000 betrokken burgers

Levend Buijtenland van Rhoon

Zorg voor natuurrijk en idyllisch landschap voor Stadsregio Rotterdam

Februari 2014

VERENIGING NEDERLANDS CULTUURLANDSCHAP

Locatie Rhoon
Rotterdam
Schiedam
Vlaardingen
Rhoon
Barendrecht
0 0,5 1 2 3 4 5
Kilometers

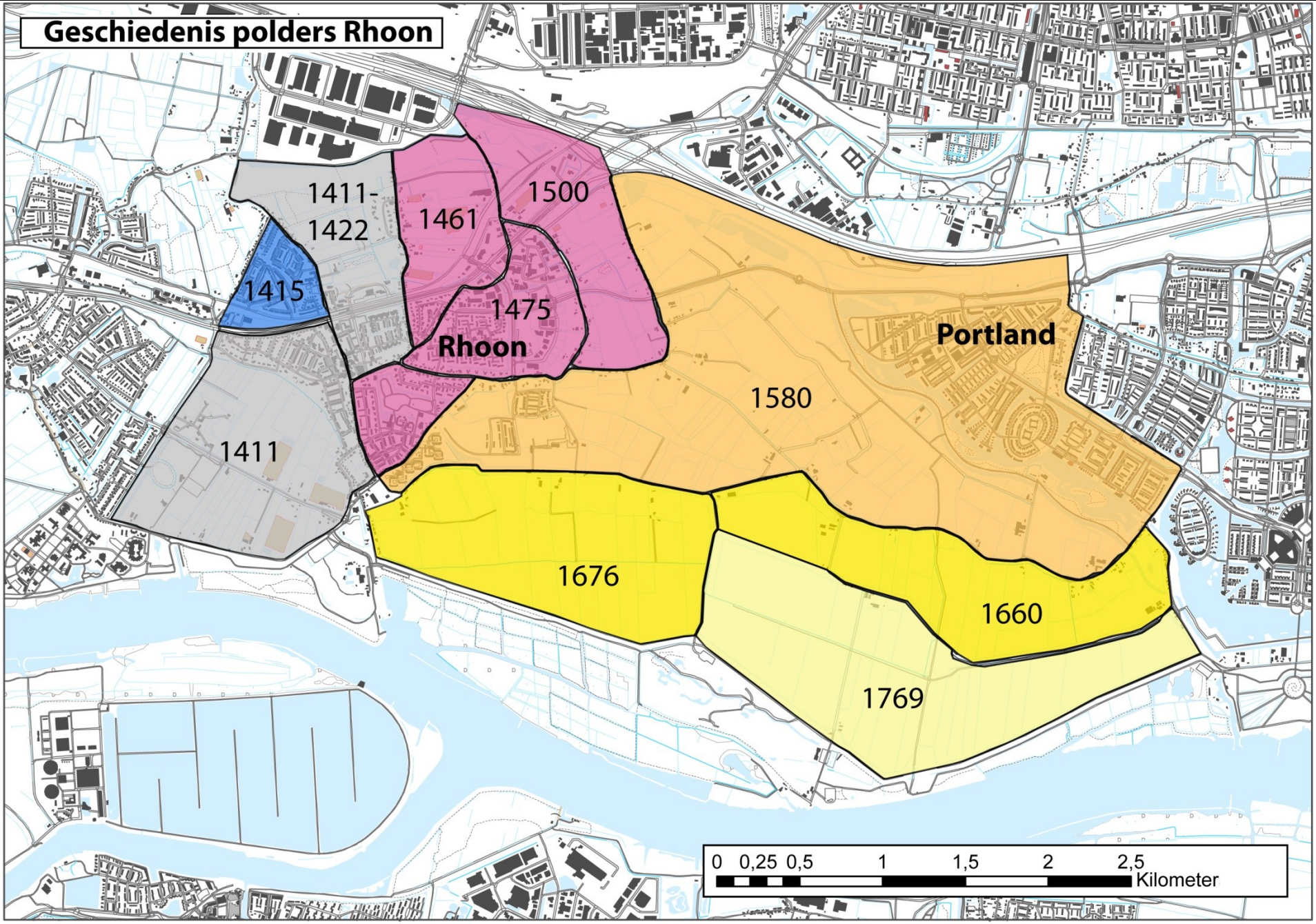
Geschiedenis polders Rhoon
1411-
1422
1461
1500
1415
1475
Rhoon
Portland
1580
1411
1676
1660
1769
0 0,25 0,5 1 1,5 2 2,5
Kilometer

Cultuurhistorie van de aanwinningspolder, met historische boerderijen …

… en molens

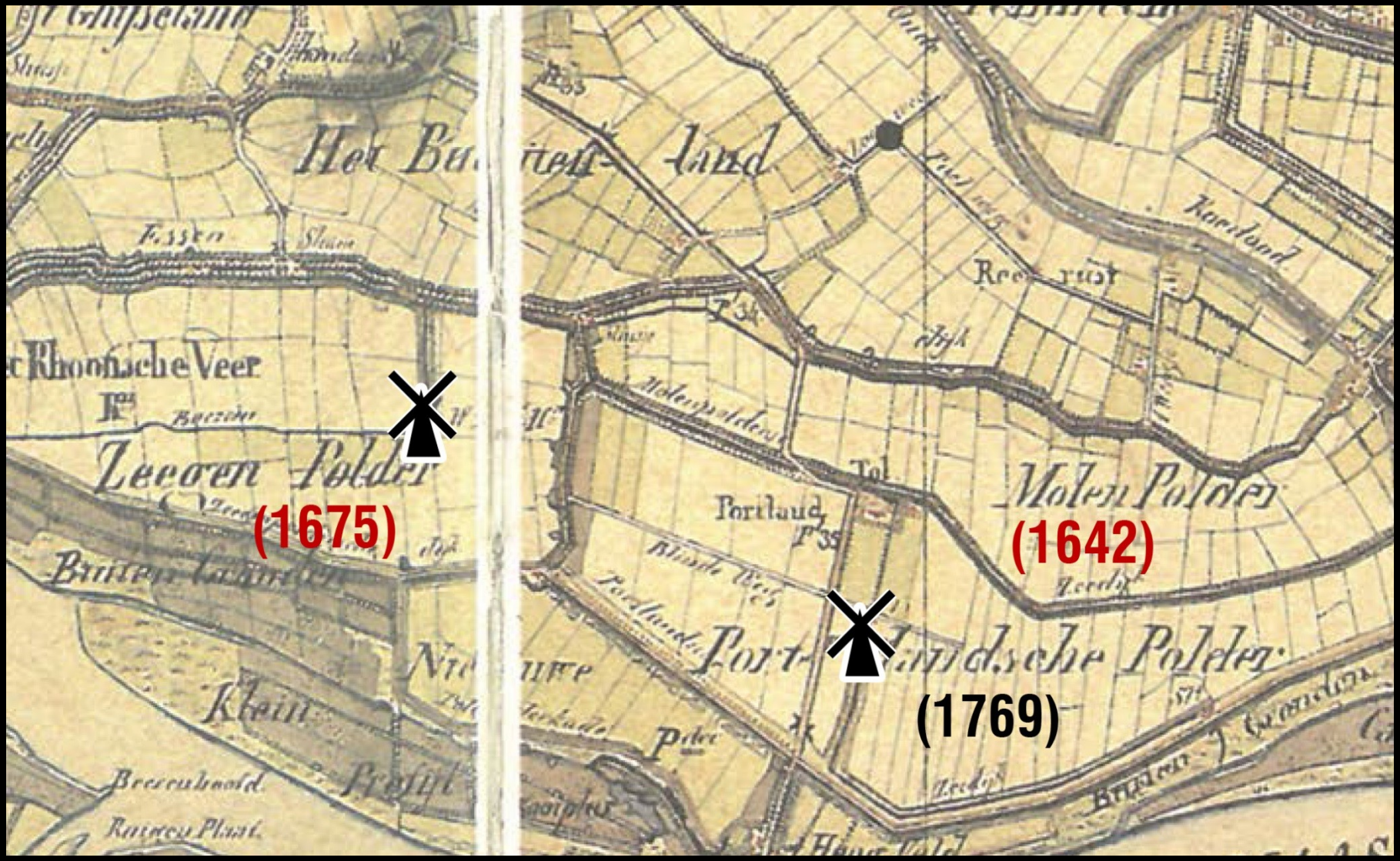
(1675)
(1642)
(1769)
Zeegen Polder
Molen Polder
Portland
Klein
Rhoonsche Veer

Laatste niet overbouwde aanwaspolders regio Rijnmond.

Planologische kernbeslissing

Een **Planologische kernbeslissing** was tot de inwerkingtreding van de nieuw

De ruimte in Nederland wordt door allerlei overheden ingericht: rijk, provincie e
bestemmingsplannen.

De planologische kernbeslissing werd geïntroduceerd in de regeringsnota Ope

Er waren vier soorten van planologische kernbeslissingen: - de algemene ruim
de ruimtelijke aspecten van verschillende sectoren, deze werden structuursche

In principe was een planologische kernbeslissing niet bindend. Een planologisc
wél bindend. Dat was bijvoorbeeld het geval wanneer kabinet of Tweede Kame
de pkb voor uitvoering van rijksbeleid van zodanig gewicht, dat zij de status va

Beschermingsplan akkerplanten

landbouw, natuurbeheer
en visserij

Wageningen, mei 2000

Inrichtingsplan Rhoon
Legenda
Elzenhaag
Knip en scheerheg
Akkerrand
Bomendijk
Hoogstam boomgaard
Flora-rijke akker
Plas dras
Riet
0 0,15 0,3 0,6 0,9 1,2 1,5
Kilometers

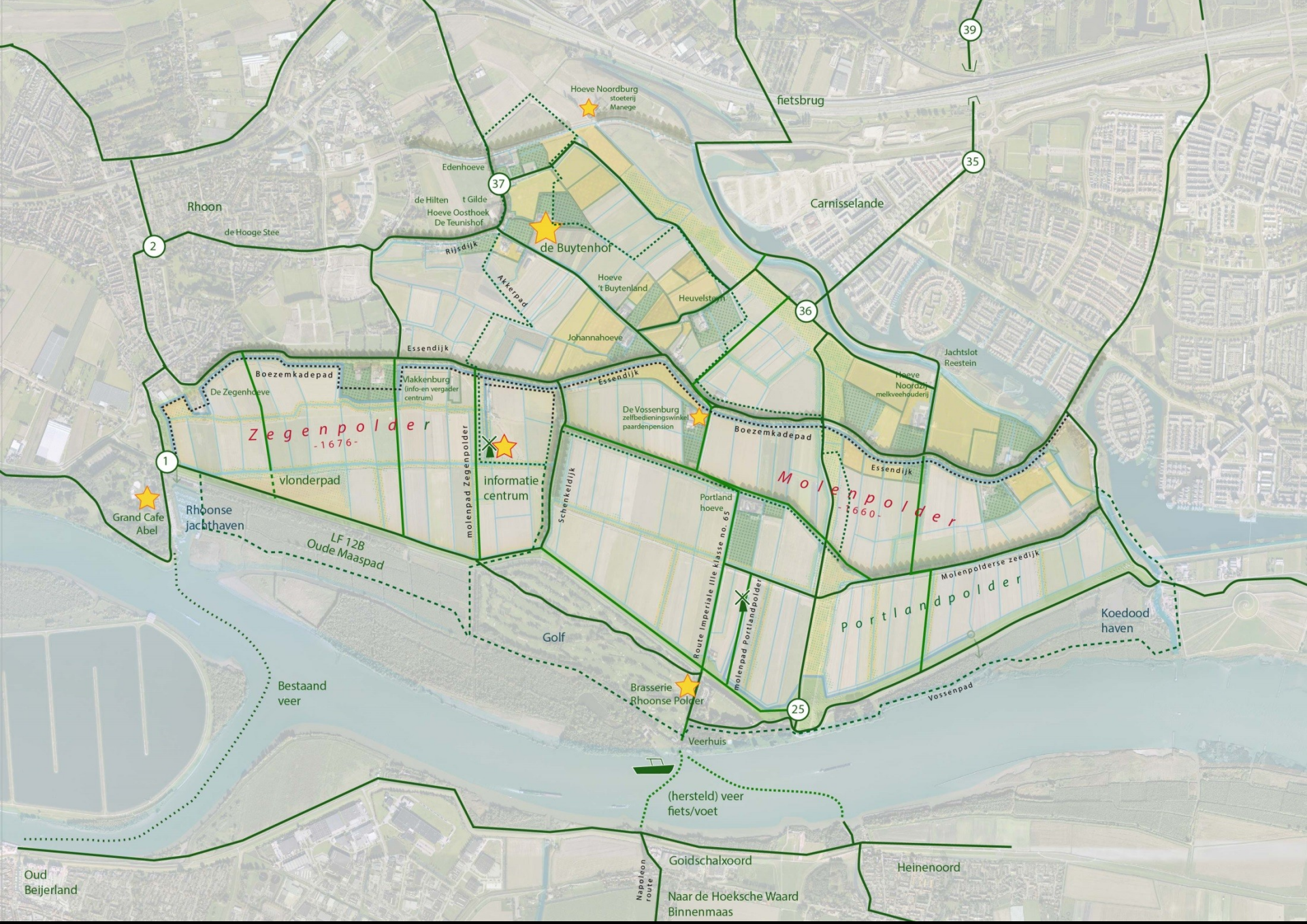

13 km recreatieve routes

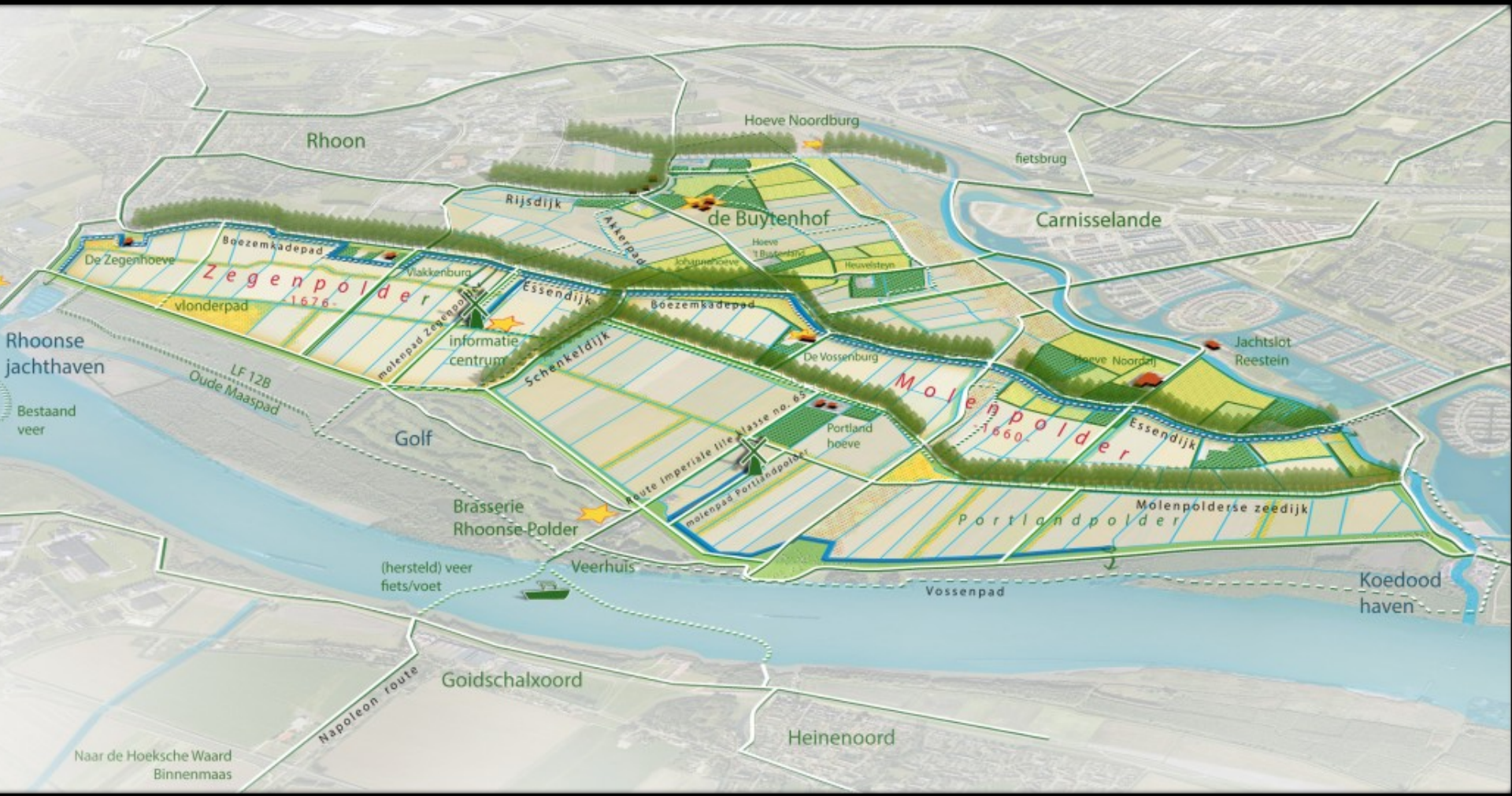

in vogelvlucht

Akkerranden: 20 kilometer

kwartel

blauwborsttapuit

roodborsttapuit

rietgors

rietzanger

klapekster

grauwe gors

kneu

leeuwerik

kleine karekiet

paapje

blauwe kiekendief

blauw guichelheil

spiesleeuwenbek

bolderik

kleine wolfsmelk

brede wolfsmelk

dreps

Akkerkruiden reservaten: <u>51 hectare</u>

nachtkoekoeksbloem

grote klaproos

stinkende kamille

naaldenkervel

akkerboterbloem

Lengte plasdrassloten met struweel en knotbomen: <u>12 kilometer</u>

kerkuil

geelgors

holenduif

vleermuis

groene specht

Dakkapel-struwelen

tureluur

kleine modderkruiper

scholekster

oeverloper

pad

witgatje

bokje

kievit

waterspitsmuis

dwergmuis

Bomendijken: geleidelijk aan verwijderen van de populieren,
die vervangen worden door knotbomen (es en wilg) en struweel: 8 kilometer

Bomendijken krijgen een kruidenzijde en
een zijde die pleksgewijs begroeid is met struweel en knotbomen

Bomendijken: begraasd door schaapskudde

Akkerreservaten: 51 hectare

bunzing

wezel

hermelijn

veldspitsmuis

patrijs

egel

Lengte elzensingels: 11 kilometer

Lengte knip- en scheerheggen: 9 kilometer

steenuil

Omhaagde hoogstamboomgaarden, nabij boerderijen en bebouwing: 33 hectare

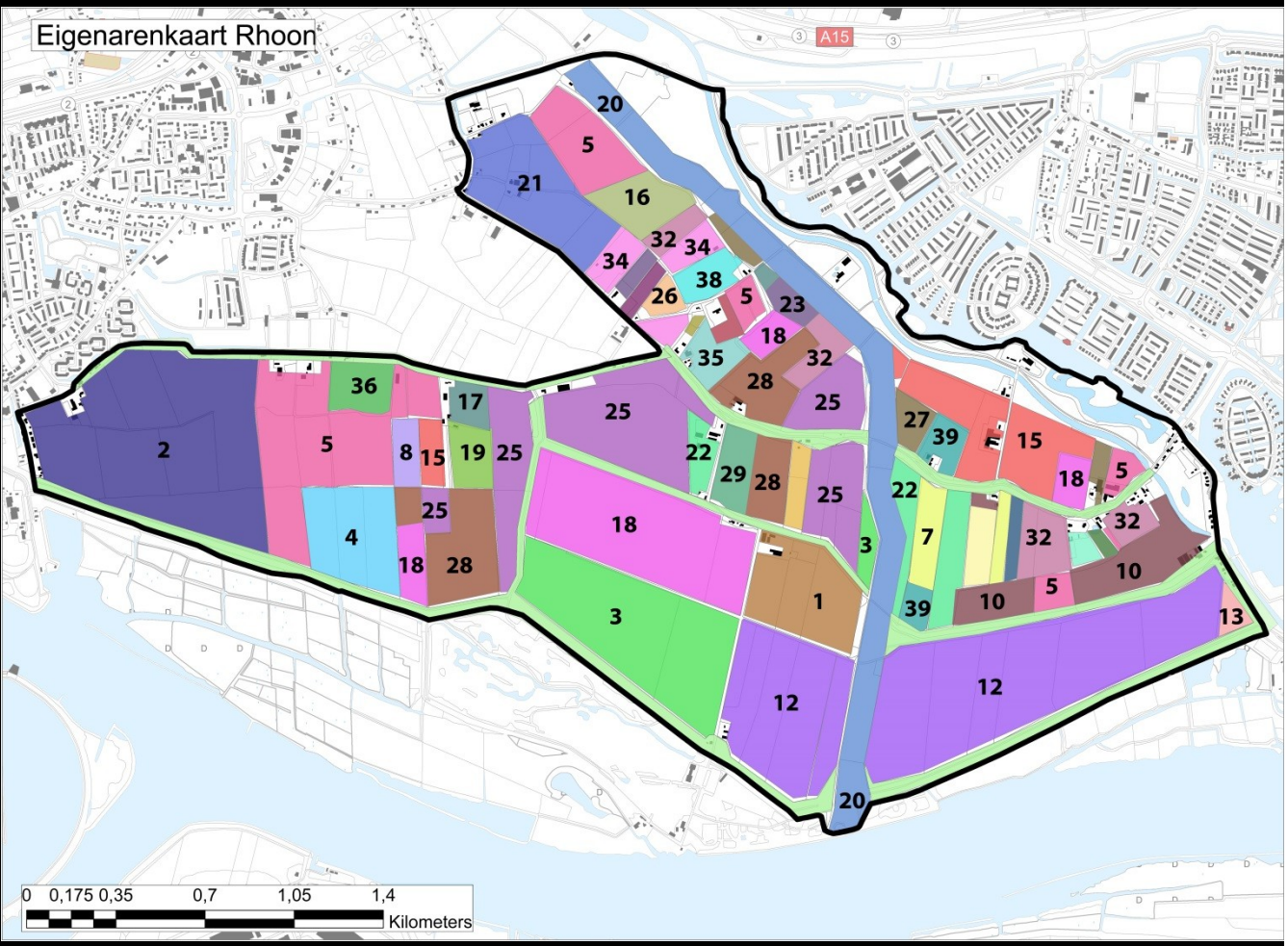

Eigenarenkaart

Legenda

1 A. Barendregt
2 ASR
3 Bellegingsmaatschappij Rhoon
4 Bos
5 DLG
6 Erven
7 Gouw
8 Hoekema
9 Kleinjan
10 Kooijman
11 Kruidenier
12 Laurens Instituut
13 Lems
14 Noordijk
15 Noordzij
16 Openbaar Lichaam midden-ijssel-monde
17 Provincie Zuid Holland
18 RPC
19 S. Barendregt
20 Staat (inrastructuur en Milieu
21 Visser
22 Vos
23 Warnaar
24 Waterschap Hollandse Delta
25 Wisseboom
26 de Boer
27 de Klerk de Koning
28 de Koning
29 den Hollander
30 v. Bentum
31 v. Leeuwen
32 v. Prooijen
33 v.d. Hoek
34 v.d. Jagt
35 v.d. Kampen
36 v.d. Linden
37 v.d. Pol
38 v.d. Vorm
39 van Herk